



EVROPSKÁ UNIE
Evropské strukturální a investiční fondy
Operační program Doprava

Ministerstvo dopravy
Státní fond dopravní
infrastruktury



Jiná ověření:

Paré:


Orientační schéma:



Razítko oprávněné osoby:

Podpis:

Datum:

Revize:	Datum:	Popis:	Kontroloval:
000	17.11.2023	Definitivní odevzdání dokumentace	Ing. Bohumil Brechta
V00	-	Vyjádření, stanoviska, připomínky	Ing. Bohumil Brechta

Stavebník/Investor:	Správa železnic, státní organizace		SPRÁVA ŽELEZNIC
Adresa:	Dlážděná 1003/7, 110 00 Praha 1		
Zástupce investora:	Stavební správa východ		
Adresa:	Nerudova 1, 779 00 Olomouc		

Zhotovitel díla:	EXprojekt s.r.o.	
Adresa:	Heršpická 758/13, 619 00 Brno	
Kontakt:	T: +420 533 312 000 E: info@exprojekt.cz	
Zhotovitel objektu:	EXprojekt s.r.o.	
Adresa:	Heršpická 758/13, 619 00 Brno	
Kontakt:	T: +420 533 312 000 E: info@exprojekt.cz	
Hlavní projektant (HIP):	Ing. David Rose Ing. Zuzana Kováčová	Specialista: Ing. Bohumil Brechta

Název stavby/akce:	"Rekonstrukce silničního mostu v km 143,143 v ŽST Brno hl.n."	Označení investora: S622000552
		Zakázka: 2022-079
Název části:	Dokladová část pro správní řízení	Označení části: E.5
Název objektu/dílní části:	Geodetický podklad zpracovaný podle jiných právních předpisů	Označení objektu/komplexu: -
Název přílohy:	Seznam souřadnic a výšek bodů vytyčovací sítě	Číslo přílohy (typ/pořadí): 3. 201
Název dílní části přílohy:		
Odpovědný projektant: Ing. Stanislav Sabo	Zpracovatel přílohy: Ing. Monika Bugarová	Měřítko: - Formáty: 2 x A4
Kraj: Jihomoravský	Katastrální území: Staré Brno [610089]	TUDU: 2001 J1
		Stupeň dokumentace: DUSP+PDPS
		Smluvní datum zpracování: 17.11.2023

Kódové označení přílohy:

S622000552_DUSP_E5XX_XXXXXXX_XX_3_201_000

"Rekonstrukce silničního mostu v km 143,143 v ŽST Brno hl.n."								
Seznam souřadnic a výšek bodů vytyčovací sítě								
Souřadnicový systém S-JTSK , Výškový systém Bpv								
Číslo bodu	Y	X	Výška	TÚ	Staničení	Tř.Př.	Popis bodu	V rámci stavby bude bod
200100001651	598267.137	1161706.850	207.115	2001	km142.852	1	měřický hřeb v ploše rampy v betonové ploše	zachován
200100001652	598199.563	1161694.347	205.869	2001	km142.892	1	měřický hřeb v betonovém panelu dílec kabelovodu	zachován
200100006001	598202.718	1161581.117	207.510	2001	km143.000	1	měřický hřeb v ploše rampy	zachován
200100001653	598120.485	1161532.958	206.181	2001	km143.071	1	měřický hřeb v betonovém panelu dílec kabelovodu	zachován
200100006002	598148.738	1161470.362	207.577	2001	km143.120	1	měřický hřeb v ploše rampy	zachován
200100001655	598028.835	1161338.169	206.496	2001	km143.280	1	vtule v základu podpěry TV č.93B	zachován
200100001656	597945.033	1161300.160	206.582	2001	km143.368	1	vtule v základu podpěry TV č.97B	zachován